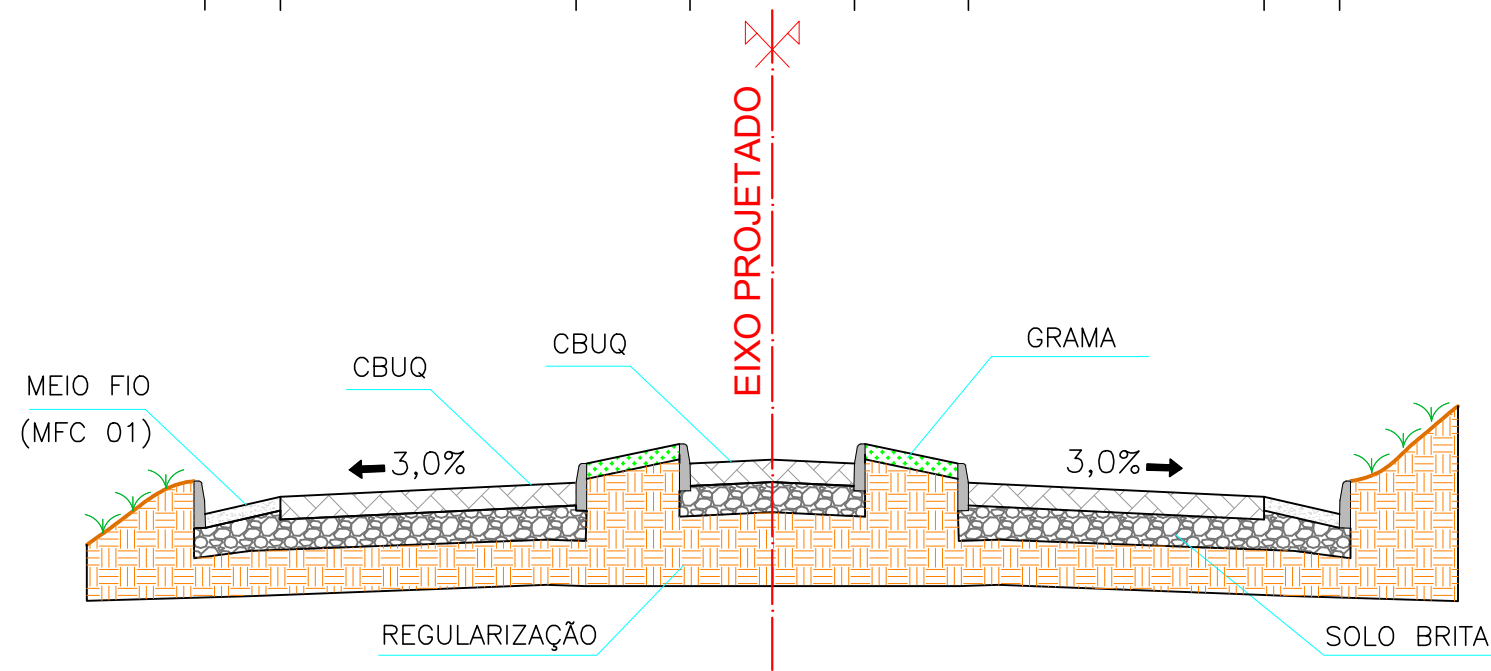
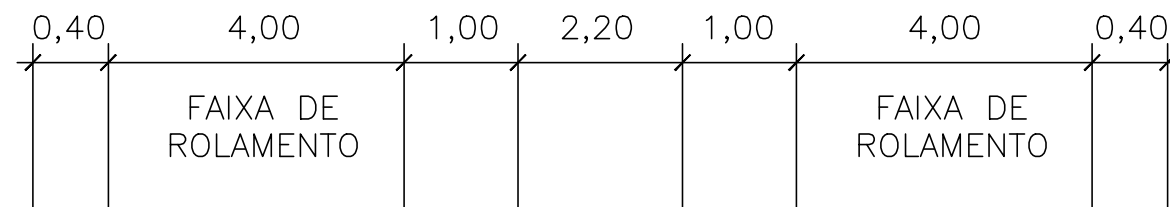


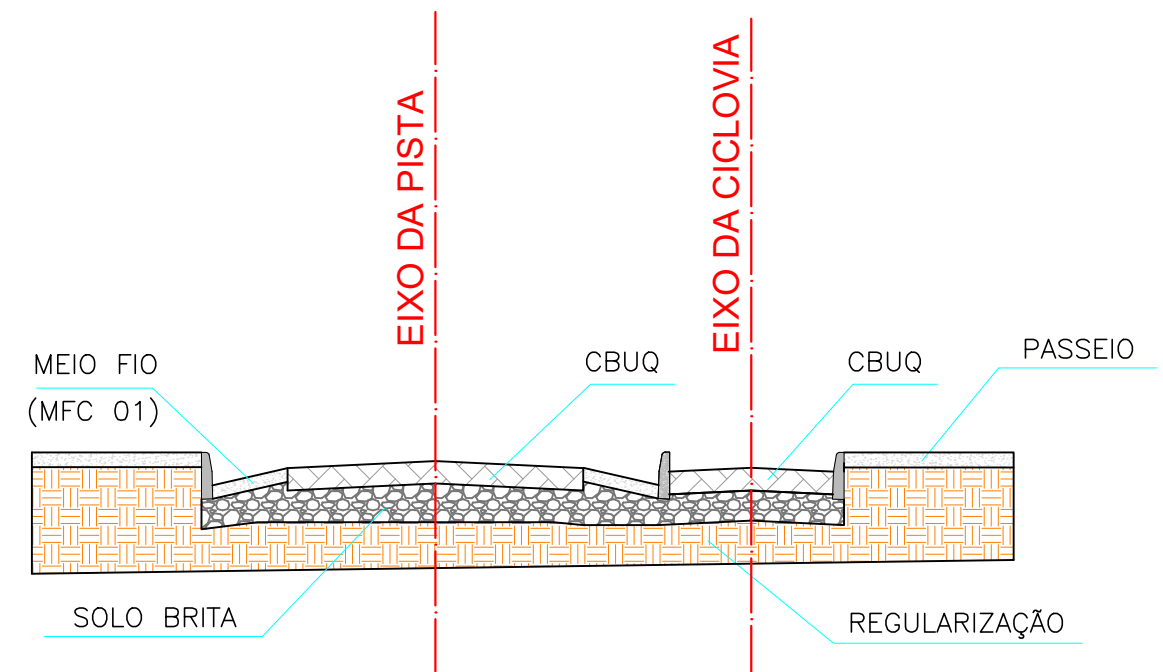
## RUA ALAMEDA FRANCISCO VIEIRA SIMÕES

### SEÇÃO TRANSVERSAL TIPO GEOMÉTRICA



## RUA PROJETADA

### SEÇÃO TRANSVERSAL TIPO GEOMÉTRICA



### QUANTITATIVOS

RUA	EXTENSÃO DA VIA	ÁREA DE PAVIMENT.	LARGURA DA PISTA	CICLOVIA	MEIO-FIO (MFC 01)	MOVIMENTAÇÃO DE TERRA	
						CORTE	ATERRO
PROJETADA	325,00 m	1.750,00 m <sup>2</sup>	4,40 m	690,00 m <sup>2</sup>	662,00 m	60.263,99 m <sup>3</sup>	21.393,69 m <sup>3</sup>
ALAMENDA FRANCISCO VIEIRA SIMÕES	180,00 m	1.950,00 m <sup>2</sup>	8,80 m	405,00 m <sup>2</sup>	398,00 m	124,11 m <sup>3</sup>	6.445,66 m <sup>3</sup>
ROTATÓRIA	67,50 m	1.490,00 m <sup>2</sup>	VARIÁVEL	-	176,00 m	159,09 m <sup>3</sup>	-
<b>TOTAL</b>	<b>572,50 m</b>	<b>5.190,00 m<sup>2</sup></b>	<b>-</b>	<b>1.095,00 m<sup>2</sup></b>	<b>1.236,00 m</b>	<b>60.547,19 m<sup>3</sup></b>	<b>27.839,35 m<sup>3</sup></b>

### SEMOP - Secretaria Municipal de Obras Publicas

SERVIÇO: **PAVIMENTAÇÃO E DRENAGEM**

OBRA / ENDEREÇO:  
Contorno atrás do Fórum, Adalberto Simão Nader - Guarapari / ES

RESPONSÁVEL TÉCNICO:

PREFEITO:

Edson Magalhães

ÁREA DE PAVIMENTAÇÃO:  
6.285,00 m<sup>2</sup>

EXTENSÃO:  
572,50 m

PRANCHA:  
02 / 11

FOLHA:  
A3

DATA:  
26/02/2021

DESENHO:  
Bruno Lima

ESCALA:  
Indicada



PREFEITURA MUNICIPAL DE GUARAPARI